















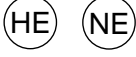












Dorfentwicklungsplanung

Dorfregion Gemeinde Himbergen

Brockhimbergen - Siedlungsstruktur

(Stand: 11/2020)

-  Siedlungsfläche
-  öffentliche Gebäude
-  Bereich förderfähiger Gebäude
-  Gebäudeleerstand bzw. - unternutzung
-  Baudenkmal /-denkmalbereich
- 
-  prägende Gehölze / Obst
- 
-  Naturdenkmal
-  prägender typischer Ortsrand bzw. Freifläche
-  störender, nicht ausgebildeter Ortsrand; unzureichend ausgebildete Freifläche
-  * störendes Einzelgehölz
-  Ackerflächen
-  Grünland
-  Laubwald
-  Mischwald
-  (HE) (NE) Landw. Haupt- / Nebenerwerbsbetrieb
-  Tierhaltung (B = Bienen, R = Rinder, S = Schweine, H = Hühner, P = Pferde, Sch = Schafe, Z = Ziegen)
-  G, L Getreidetrocknungsanlage, Lüftungsanlage
-  (H) Bushaltestelle
-  ▲ Aufenthaltsbereich / Gemeinschaftsanlage
-  ◆ Handlungsbedarf im öffentlichen Raum
-  ▲ Problemstelle für landwirtschaftlichen Verkehr
-  - - - - - Erneuerungsbedarf im Straßenraum
-  ————— Geltungsbereich der Örtlichen Bauvorschrift
-  Kinderspielplatz
-  P Parkplatz